

ESTADO LIBRE ASOCIADO DE PUERTO RICO
 OFICINA DEL GOBERNADOR
 JUNTA DE PLANIFICACIÓN

PLAN DE USOS DE TERRENOS DE PUERTO RICO

CUADRÁNGULO PUNTA VERRACO BORRADOR PARA VISTA PÚBLICA 2006 (Documento en Revisión)

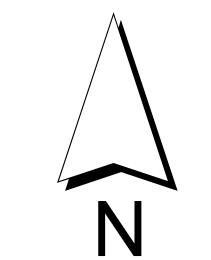
Versión 1.3

- | | | |
|--|---|--|
| <p>Clasificación de Suelo</p> <ul style="list-style-type: none"> Suelo Urbano Suelo Urbano Atípico Desarrollado Suelo Urbano Atípico Industrial Suelo Urbano Atípico Turístico Suelo Urbanizable Suelo Urbanizable Programado Suelo Urbanizable No Programado Suelo Rústico Común Suelo Rústico Especialmente Protegido Areas con Planificación Especial | <p>Geodatos</p> <ul style="list-style-type: none"> Ríos & Quebradas Puertos Aeropuertos Embalses & Lagunas Bosques & Reservas <p>Carreteras</p> <ul style="list-style-type: none"> Autopistas Primarias Secundarias Terciarias | <p>Límites</p> <ul style="list-style-type: none"> Límite de Parcela Límites de Barrios Límites Municipales |
|--|---|--|

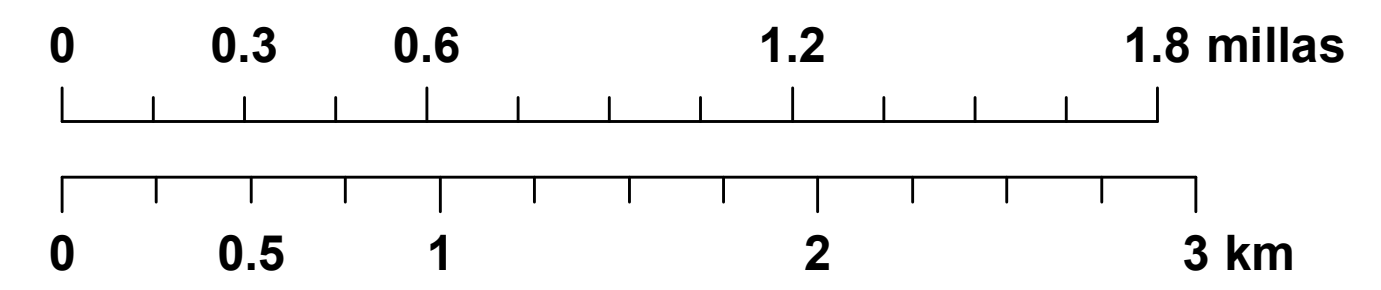
Fuente: Junta de Planificación / Departamento de Recursos Naturales & Ambientales / Junta de Calidad Ambiental / Departamento de Obras Públicas - Autoridad de Carreteras / Autoridad de Desperdicios Sólidos / Departamento de Agricultura / Compañía de Turismo / Servicio de Extensión Agrícola / Natural Resources & Conservation Service (NRCS) / U.S. Geological Survey (USGS) / Escuela de Asuntos Ambientales - Universidad Metropolitana (SUAGM) / Federal Emergency Management Agency (FEMA) / Oficina del Plan de Aguas de Puerto Rico / Centro de Recaudación de Ingresos Municipal / Oficina de Gerencia & Presupuesto

Preparado por: Junta de Planificación de Puerto Rico, 2006D

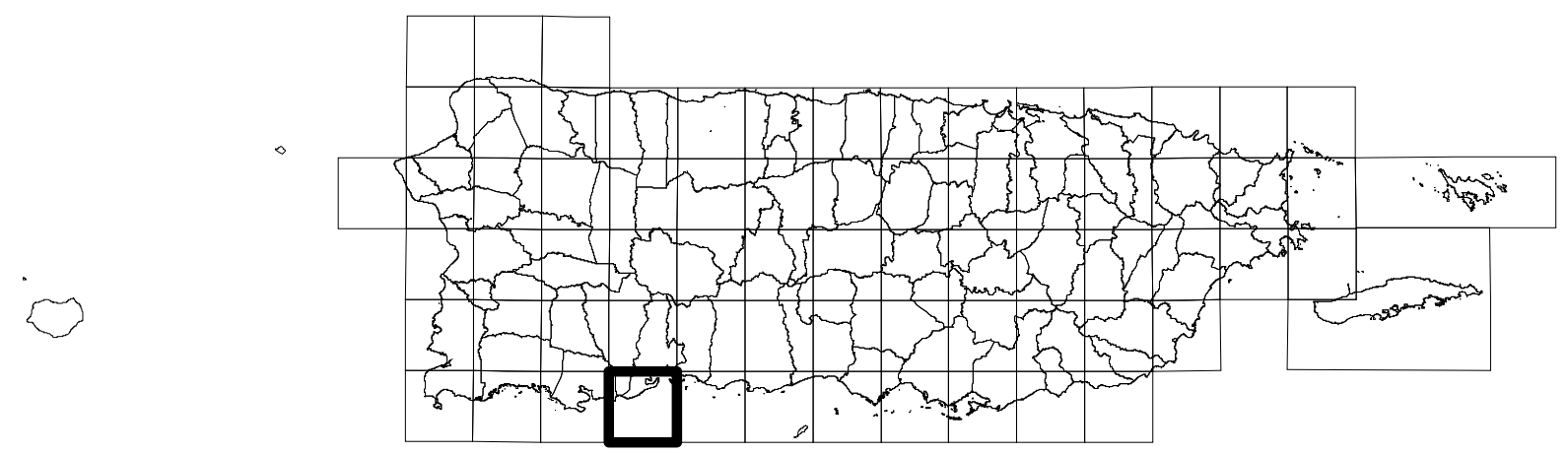
MAR CARIBE



ESCALA: 1:20,000



NOTA: Para estudios o consultas sobre uso de terreno más allá de las señaladas (clasificación), favor de referirse a una fuente de mayor escala o precisión.



CERTIFICACIÓN
 ADOPTADO POR LA JUNTA DE PLANIFICACIÓN DE PUERTO RICO



CARMEN TORRES MELÉNDEZ
 SECRETARIA

VIGENCIA